

Parques Nacionales y otras áreas
de
Costa Rica
De costa a costa

Parque Nacional Manuel Antonio

COSTA RICA
Sin Ingredientes Artificiales
www.visitecostarica.com

Introducción

Costa Rica es un país que alberga en su pequeño territorio, cerca del 5% de la biodiversidad del planeta, tesoro natural protegido por el Sistema Nacional de Áreas de Conservación (SINAC), que abarca el 26% de la geografía nacional.

En nuestro país el visitante, sin necesidad de recorrer largas distancias, puede disfrutar la majestuosidad de los volcanes, las playas del Pacífico y del Caribe, los bosques tropicales secos, húmedos, lluviosos y los más exuberantes paisajes de las selvas.

Nos complace invitarle a realizar un recorrido por todas estas maravillas naturales.



¡Prefiera el CST donde quiera que vaya!

Líder en turismo sostenible a nivel mundial, Costa Rica contribuye en la solución integral y global de desarrollo, mediante la implementación del programa de Certificación para la Sostenibilidad Turística, conocido por las siglas "CST".

El Instituto Costarricense de Turismo, mediante este programa, pretende la categorización y certificación de empresas turísticas, cuya operación se aproxime a un modelo de sostenibilidad, mediante mejores prácticas en el manejo de recursos naturales, culturales y sociales del país.

La sostenibilidad, como modelo para el desarrollo, plantea la necesidad de satisfacer los requerimientos actuales de la sociedad, sin comprometer el derecho de las futuras generaciones de satisfacer las suyas.

¡Usted también puede hacer la diferencia!



Índice:

Parque Nacional Arenal	1
Refugio Nacional de Vida Silvestre Caño Negro	2
Parque Nacional Braulio Carrillo (Quebrada González-Volcán Barva)	3
Parque Nacional Volcán Turrialba	4
Parque Nacional Volcán Poás	5
Parque Nacional Volcán Irazú	6
Parque Nacional Tapantí - Macizo Cerro de la Muerte	7
Monumento Nacional Guayabo	8
Parque Nacional Barra Honda	9
Parque Nacional Marino Las Baulas de Guanacaste.	10
Parque Nacional Diríá	11
Reserva Natural Absoluta Cabo Blanco	12
Refugio Nacional de Vida Silvestre Ostional	13
Refugio Nacional de Vida Silvestre Cipanci	14
Parque Nacional Guanacaste	15
Parque Nacional Rincón de la Vieja	16
Parque Nacional Santa Rosa	17
Refugio Nacional de Vida Silvestre Bahía Junquillal	18
Mapa Central	19
Parque Nacional Tortuguero	21
Refugio Nacional de Vida Silvestre Barra del Colorado	22
Parque Nacional Corcovado	23
Parque Nacional Marino Ballena	24
Parque Nacional Manuel Antonio	25
Parque Nacional Carara	26
Parque Nacional La Cangreja	27
Parque Nacional Los Quetzales	28
Parque Nacional Cahuita	29
Parque Nacional Barbilla	30
Refugio Nacional de Vida Silvestre Gandoca - Manzanillo	31
Parque Nacional Chirripó	32
Parque Internacional La Amistad (Pila)	33
Parque Nacional Marino Isla del Coco	34
Parque Nacional Palo Verde	35
Parque Nacional Volcán Tenorio	36

Simbología:



Parque Nacional

Volcán Arenal

Este volcán activo es uno de los más representativos a nivel promocional turístico de Costa Rica y despertó en julio de 1968, después de 500 años de estado latente. Actualmente, se mantiene activo, caracterizándose por la emisión de coladas de lava en forma permanente que lucen espectaculares especialmente en horas de la noche.

Esta área protegida es un laboratorio viviente, por su riqueza geológica, geomorfológica y por su complejidad en el desarrollo de los procesos biológicos, ya que posee desde una vegetación pionera hasta un bosque primario.

Para información,
contacte:



www.sinac.go.cr



PN Volcán
Arenal:
2461-8499

Regional AC
Arenal-Huetar
Norte: 2460-0055/
2460-1060



2200-0135

2460-0644




Foto: Roberto Ramos

UBICACIÓN:

El Parque Nacional Volcán Arenal se encuentra a unos 150 km de San José, en la zona montañosa de la Cordillera de Tilarán y la región de Llanuras del Norte, a 15 km de la comunidad de La Fortuna y a 40 km de Ciudad Quesada.

SERVICIOS:





Foto: Roberto Ramos

Refugio Nacional de Vida Silvestre

Caño Negro

En esta área silvestre se concentra un gran número de especies en peligro de extinción. Es un humedal con avifauna migratoria, muchos mamíferos y algunos peces de agua dulce endémicos. Además, se encuentran pantanos, lagunas y suamos en toda la reserva.

Su principal atractivo es la laguna y el humedal de más de 880 hectáreas, donde podrá observar avifauna migratoria, reptiles como el caimán, peces y pantanos.




Foto: Roberto Ramos



Foto: Roberto Ramos

UBICACIÓN:

Se encuentra ubicado en la parte baja de la cuenca del río Frío, en las Llanuras del Norte, a 222 km de San José.



SERVICIOS:



Para información, contacte:



www.sinac.go.cr



RNVS Caño Negro: 2461-1309
Regional AC Arenal-Huetar
Norte: 2460-0055 / 2460-1060



2460-0644

Parque Nacional

Braulio Carrillo

El Parque Nacional Braulio Carrillo es el más extenso dentro de la región central de Costa Rica. Su ubicación le confiere particular importancia para la protección de mantos acuíferos. Cuenta con una vegetación de bosque siempre verde, de gran densidad y complejidad florística.

La mayor parte del área protegida está cubierta por un bosque primario, donde se estima existen 6000 especies de plantas, lo cual representa la mitad del total de especies de todo el país. También se destaca una rica avifauna, representada por aproximadamente 515 especies de aves, residentes y migratorias.

Para información, contacte:



www.sinac.go.cr



Sector Quebrada González, Oficina Zurquí:
2268-1038 / 2268-1039.



Sector Volcán Barva: 2266-1883 / 2266-1892
Regional ACCVC: 2268-8091 / 2268-5962 / 2268-6756

2268-8096



Foto: Roberto Ramos



Foto: Roberto Ramos



Foto: Roberto Ramos

UBICACIÓN:

Comprende los cantones de Sarapiquí, Heredia, Vásquez de Coronado y Oreamuno.

SERVICIOS:



Foto: Roberto Ramos

Parque Nacional

Volcán Turrialba

Este volcán se localiza en el extremo oriental de la Cordillera Volcánica Central y es el segundo volcán más alto del país. Es el único parque nacional donde usted puede caminar dentro de una caldera volcánica.

Desde varios puntos de la cima y en un día despejado, se puede tener una vista panorámica de las llanuras del Caribe, los macizos de los parques nacionales Braulio Carrillo y el Volcán Poás, el valle de Turrialba, y hasta la cima del cerro Chirripó.




Foto: Roberto Ramos



Foto: Roberto Ramos

UBICACIÓN:

Está situado en el cantón de Turrialba, provincia de Cartago a 74 km de San José.


SERVICIOS:



Para información, contacte:

 www.sinac.go.cr

 Oficina ACCVC: 2268-8091
2268-5962 / 2268-6756

 2268-8096



Parque Nacional

Volcán Poás

El Parque Nacional Volcán Poás, es el área silvestre protegida que recibe la mayor afluencia de visitantes en todo el país. Posee como atractivo su gran riqueza natural. Su cráter principal es un espectáculo, complementado con la gran biodiversidad imperante.

Para información,
contacte:



www.sinac.go.cr



Casa Guardaparques: 2482-2165
Centro de Visitantes: 2482-2424
Regional ACCVC: 2268-8091
2268-5962 / 2268-6756



2268-8096



Foto: Roberto Ramos



Foto: Roberto Ramos



Foto: Roberto Ramos

UBICACIÓN:

Se localiza al noroeste de la ciudad de Alajuela y tiene una extensión de 6.506 hectáreas.

SERVICIOS:



Parque Nacional

Volcán Irazú



Foto: Roberto Ramos



Foto: Roberto Ramos



Foto: Roberto Ramos

Con una altitud de 3.432 metros sobre el nivel del mar, es el volcán más alto de Costa Rica. En los alrededores de los cráteres se puede observar una vegetación baja y se distinguen diversidad de especies de flora y fauna. Por sus características geológicas, es un área de interés para estudiantes y científicos, ya que ha mantenido manifestaciones eruptivas en los últimos años.

UBICACIÓN:

Se encuentra al noreste de la provincia de Cartago, en el macizo Irazú que forma parte de la Cordillera Volcánica Central.

SERVICIOS:



Para información, contacte:



www.sinac.go.cr



Casa Guardaparques:
2200-5025 Regional ACCVC:
2268-8091/2268-5962/2268-6756



2268-8096





Foto: Roberto Ramos

Parque Nacional

Tapantí

Este parque conserva importantes ecosistemas, contiene numerosos ríos y cuenta con una belleza escénica variada, tanto en el sector Tapantí, que se caracteriza por ser uno de los sitios más lluviosos de Costa Rica, como en el Macizo de la Muerte, ya que en su parte elevada imperan los páramos y desde el Cerro Asunción se pueden observar ambas costas: el Océano Pacífico y el Mar Caribe.

En el Parque, existen alrededor de 45 especies de mamíferos, así como también se localizan 260 especies de aves.



Foto: Roberto Ramos



Foto: Roberto Ramos




UBICACIÓN:

Se ubica en el distrito de Orosí, provincia de Cartago.

SERVICIOS:



Para información, contacte:

 www.sinac.go.cr
 Parque Nacional Tapantí: 2206-5615
Sector La Esperanza del Guarco: 2200-0090
Regional ÁCLA-P: 2771-3155 / 2771-4836 / 2771-5116
 2771-3297



Monumento Nacional

Guayabo

El Monumento Nacional Guayabo fue establecido para proteger y conservar uno de los recursos arqueológicos más importantes del país.

El área arqueológica comprende de 15 a 20 hectáreas de las cuales solo se han realizado excavaciones aproximadamente en 4 de ellas, descubriéndose estructuras que revelan un elevado desarrollo arqueológico.

Asimismo, se pueden apreciar manifestaciones culturales precolombinas en los petroglifos o piedras grabadas, que presentan expresiones aún sin investigar.

En 2009, la Sociedad Americana de Ingenieros Civiles reconoció Guayabo como Patrimonio de la Humanidad por su complejidad en acueducto e ingeniería.

Foto: Roberto Ramos



Foto: Roberto Ramos



Foto: Roberto Ramos

UBICACIÓN:

Ubicado en las laderas del Volcán Turrialba a unos 70 km de San José.

SERVICIOS:



Para información, contacte:



www.sinac.go.cr



Oficina MN Guayabo: 2559-1220

Tel. Público: 2559-0099

Regional ACCVC: 2268-8091/
2268-5962 / 2268-6756



2268-8096



Foto: Roberto Ramos

Parque Nacional

Barra Honda

Representa miles de años de historia geológica, los cuales han dado como resultado un amplio sistema de cavernas independientes con formaciones de estalactitas y estalagmitas.

Posee una red de cavernas de formación calcárea, las cuales han sido exploradas en un 50% por científicos y espeleólogos. En la actualidad, sólo la caverna Terciopelo está abierta al público, ya que presenta condiciones adecuadas para el descenso de visitantes no experimentados y es ideal para el turismo de aventura.



Foto: Roberto Ramos



Foto: Roberto Ramos

UBICACIÓN:

Se localiza en la provincia de Guanacaste, en el cantón de Nicoya.



SERVICIOS:



Para información, contacte:



www.sinac.go.cr



PN Barra Honda: 2659-1551

Regional AC Tempisque:
2686-4968 / 2686-4970



2686-4969

Parque Nacional Marino

Las Baulas de Guanacaste



Foto: Roberto Ramos



Foto: Roberto Ramos



Foto: Roberto Ramos

UBICACIÓN:

Se encuentra en el litoral del Pacífico Norte de Costa Rica, provincia de Guanacaste.

SERVICIOS:



Los manglares que protege este Parque Nacional, se encuentran dentro de la Convención RAMSAR sobre los Humedales, los cuales son de gran relevancia como hábitat de aves acuáticas y áreas de reproducción de diferentes especies marinas y forestales.

Su importancia desde el punto de vista de conservación y el atractivo turístico principal, radica en el anidamiento de tortugas baula en las playas de esta área protegida.

La baula, es la especie de tortuga más grande del mundo y según la Convención para el Comercio Internacional de Especies Amenazadas de Flora y Fauna (CITES) se encuentra en peligro de extinción.

Para información, contacte:



www.sinac.go.cr



PNM Las Baulas: 2653-0470
Subregión Nicoya: 2685-5667 / 2685-5267 / 2686-6760
Regional AC Tempisque: 2686-4968 / 2686-4970



2686-4969



Parque Nacional

Diriá

Lo que inició como una zona protectora es hoy parque nacional, categoría otorgada como reconocimiento a la importancia de sus ecosistemas, tanto para la conservación, como para el disfrute de la sociedad, ya que brindan un servicio ambiental de abastecimiento sostenible del recurso hídrico.

Esta área se caracteriza por su belleza escénica, la vista panorámica que se aprecia desde las partes altas del parque, los atractivos remansos de agua cristalina del río En Medio, la majestuosa cascada de la Quebrada Brasil, la observación de gran cantidad de aves y algunos mamíferos, así como el paseo por los senderos del bosque.

Para información, contacte:



www.sinac.go.cr



Regional AC Tempisque:
2686-4968 / 2686-4970



2686-4969



Foto: Incafo



Foto: Roberto Ramos



Foto: Roberto Ramos

UBICACIÓN:

Se encuentra en el cantón de Santa Cruz, Guanacaste, cerca de la comunidad de Arado y San Juan a unos 220 km de San José a Liberia.

SERVICIOS:



Reserva Natural Absoluta

Cabo Blanco

A partir de 1963, en esta área, tras ser declarada protegida, tuvo lugar la regeneración natural del bosque. La Reserva Natural Absoluta Cabo Blanco, es más que un monumento a la esperanza de la humanidad para un futuro mejor, es un ejemplo de la naturaleza en la búsqueda de su equilibrio. La reserva tiene básicamente dos tipos de bosque: el original de esta zona o bosque primario y el regenerado o bosque secundario. Así mismo, se pueden encontrar alrededor de 140 especies de árboles en la reserva. La fauna de la zona es muy variada y son muy numerosas las aves marinas.



Foto: Roberto Ramos



Foto: Roberto Ramos



Foto: Roberto Ramos

Para información, contacte:



www.sinac.go.cr



Oficina Cabo Blanco: 2642-0093 / 2642-0096



2642-0094

Regional AC Tempisque: 2686-4968 / 2686-4970

2686-4969

UBICACIÓN:

Se localiza en el extremo sur de la península de Nicoya, sobre el litoral del Pacífico Norte a 18 Km. de la comunidad de Cóbano y 11 Km. del poblado turístico de Montezuma, en el distrito de Cóbano, provincia de Puntarenas. Pertenece al Área de Conservación Tempisque.

SERVICIOS:



Refugio Nacional de Vida Silvestre

Ostional

Es el principal sitio de anidación de la tortuga lora en el mundo, por el tamaño y la frecuencia de las arribadas; en época seca, se concentran hasta 15 tortugas por espacio de 4 días.

Ostional se creó con el propósito de proteger los sitios de anidación de la tortuga lora, ya que en época lluviosa se concentran hasta 200.000 individuos.

El refugio cuenta con una extensión de 320 hectáreas terrestres y 8.000 marítimas, alberga además gran cantidad de poblaciones como invertebrados marinos, anfibios, reptiles, mamíferos y aves.

Para información, contacte:

 www.sinac.go.cr

 Oficina RNVS Ostional: 2682-0400
Regional AC Tempisque:
2686-4968 / 2686-4970

 2686-4969



Foto: Roberto Ramos



UBICACIÓN:

El refugio se ubica en la zona costera limítrofe entre los cantones de Santa Cruz y Nicoya, en la provincia de Guanacaste, a 360 km de San José.

SERVICIOS:



Refugio Nacional de
Vida Silvestre

Cipancí

Forma parte de los humedales de la cuenca baja del río Tempisque, declarados como Sitio de Importancia Internacional Ramsar por la Convención de Humedales. Manglares, esteros, ríos, bosques, diversidad de flora, fauna terrestre, acuática y belleza escénica, forman parte de sus principales atractivos.

Para información,
contacte:



www.sinac.go.cr

RNVS
CIPANCÍ:
2651-8115

2651-8139

Regional AC
Tempisque:
2686-4968 /
2686-4970

2686-4969



Foto: Área de conservación Tempisque (ACT)



Foto: (ACT)



Foto: (ACT)

UBICACIÓN:

El refugio abarca desde la desembocadura del río Bolsón hasta la Isla del Toro, en Nispero. El sector Bolsón cubre desde la desembocadura del río Charco hasta la desembocadura del río Bolsón, en el margen derecho del río Tempisque a unos 200 km de San José

SERVICIOS:



Parque Nacional

Guanacaste

Este parque constituye un corredor biológico altitudinal que permite la migración estacional de gran cantidad de especies que bajan hasta Santa Rosa durante el período seco y ascienden a las partes altas, Volcán Orosi y Cacao. Cuenta con diversidad de insectos, aves y mamíferos.

El Parque Nacional Guanacaste es parte del área de Conservación Guanacaste, que fue declarado Patrimonio de la Humanidad por la UNESCO en 1999.



Foto: Roberto Ramos



Foto: Roberto Ramos



Foto: Roberto Ramos

Para información, contacte:



www.sinac.go.cr



PN Guanacaste
(Sector Pocosol):
2661-8150



2661-8151

Regional ACG:
2666-7718 /
2695-0441

2666-3101

UBICACIÓN:

El Parque Nacional Guanacaste está constituido por tres sectores: Maritza, Pitilla y Cacao, donde se ubican las estaciones biológicas para grupos científicos y afines. Se localiza a 35 km de Liberia.

SERVICIOS:



Parque Nacional

Rincón de la Vieja

Con aproximadamente 600 mil años de existencia, el macizo Rincón de la Vieja es una estructura compuesta, donde se han identificado nueve focos volcánicos. En el costado sur del volcán se ubica una zona con aguas termales, lagunas fumarólicas, pailas de barro y emanaciones de vapor. Sobre la actividad volcánica, se dice que el Rincón de la Vieja era el faro natural de los navegantes de antaño.

Para información, contacte:



www.sinac.go.cr



PN Rincón de la Vieja: Sector Las Pailas: 2200-0399
Sector Sta María: 2200-0296
Regional ACG: 2666-7718/2695-0441



2666-3101



Foto: Roberto Ramos



Foto: Roberto Ramos



Foto: Roberto Ramos

UBICACIÓN:

Comprende los cantones de Liberia (Provincia de Guanacaste) y Upala (Provincia de Alajuela). Se localiza en el macizo del mismo nombre Volcán Rincón de la Vieja.

SERVICIOS:



Parque Nacional *Santa Rosa*



Foto: Roberto Ramos

Santa Rosa conserva la más importante muestra de bosque seco protegido de Centroamérica. Este bosque se caracteriza por una marcada diferencia entre la estación lluviosa y la seca, cuando pierde la mayoría del follaje. En el sector de las costas predomina el mangle rojo así como otras especies de vegetación de mangle en Costa Rica. Dentro del parque se encuentra el Museo Histórico Casona de Santa Rosa, que fue creado como Monumento Nacional y los corrales de piedra. En Santa Rosa se produjo la más importante batalla en la lucha contra el ingreso de filibusteros norteamericanos procedentes de Nicaragua y también, ha sido escenario de otras batallas históricas.




Foto: Roberto Ramos



Foto: Roberto Ramos

UBICACIÓN:

El Parque Nacional Santa Rosa se ubica en la provincia de Guanacaste a 35 km de Liberia.

SERVICIOS:



Para información, contacte:



www.sinac.go.cr



Regional ACG:
2666-7718 /
2695-0441

PN Santa Rosa:
2666-5051 /
2666-4746



2666-3101

2666-5020

Refugio Nacional de
Vida Silvestre

Bahía Junquillal

En este refugio confluyen aspectos ecológicos y culturales de la zona. Comprende una playa de gran belleza escénica de 2 Km. de largo. Se le conoció como Junquillal porque perteneció a la compañía Ranchos Horizontes que en 1988 donó la propiedad para la conservación del medio ambiente.

Su vegetación se caracteriza por comunidades secundarias y árboles remanentes del bosque seco original.

Para información, contacte:




 www.sinac.go.cr
 RNVS Bahía Junquillal: 2679-1088
Regional ACG: 2666-7718
2695-0441
 2666-3101



Foto: Área de Conservación Guanacaste (ACG)



Foto: ACG



Foto: ACG

UBICACIÓN:

Se ubica en el cantón de La Cruz, provincia de Guanacaste a 45 km de Liberia.

SERVICIOS:



Parque Nacional

Tortuguero

Foto: Roberto Ramos




Foto: Roberto Ramos



Foto: Roberto Ramos

UBICACIÓN:

Está ubicado en la vertiente del Caribe,
80 Km. al norte de la ciudad de Limón.

SERVICIOS:



Tortuguero es una zona de gran importancia por sus remanentes de bosque tropical muy húmedo, donde abundan los ríos, canales y lagunas, que son utilizados tanto por los pobladores como por los turistas para navegar por el parque, donde los amantes de la naturaleza pueden admirar la exuberante flora y fauna del lugar.

El parque comprende parte terrestre y zona marina. El motivo de su creación fue la protección de la tortuga verde, ya que esta área de desove es la más importante en el Caribe occidental.

Uno de sus principales atractivos es el desove de las tortugas marinas, como la gigantesca baula, la tortuga verde, la caguama de color pardo y la tortuga carey. Todas ellas en peligro de extinción.

Para información, contacte:

www.sinac.go.cr



Parque Nacional Tortuguero: Cuatro
Esquinas 2709-8086 / Sierpe: 8394-0203
Regional AC Tortuguero: 2710-2929 /
2710-2930

2710-7673



Refugio Nacional de Vida Silvestre

Barra del Colorado

El paisaje que ofrece este refugio, consiste en un sistema de canales fluviales combinados con ecosistemas de playa y poblaciones silvestres de vida marina.

La flora de la región, es una de las más diversas de Costa Rica y en el sector de los cerros Coronel y Cocorí existen 58 especies de plantas endémicas.

En esta área natural encuentran refugio el manatí o vaca marina, los caimanes, los cocodrilos, los peces Gaspar, entre otros. Además, es el hábitat de la danta, el jaguar, el puma, los monos congo y el carablanca, el manigordo, el león breñero y el perezoso de tres dedos.

Para información, contacte:



www.sinac.go.cr



RNVS Barra del Colorado: 2710-1070
Regional AC Tortuguero: 2710-2929 /
2710-2930



2710-7673



Foto: Roberto Ramos



Foto: Roberto Ramos



Foto: Roberto Ramos

UBICACIÓN:

Se localiza en el Caribe norte, en la frontera con la República de Nicaragua.

SERVICIOS:



Caribe Norte

Parque Nacional Corcovado

El Parque Nacional Corcovado conserva la última porción del Bosque Tropical Húmedo del Pacífico Mesoamericano. Su ubicación, sus características climáticas, la caprichosa condición de sus suelos y su topografía, hacen de este sitio el hogar de una asombrosa diversidad de especies biológicas.

Posee una flora que suma miles de especies, muchas de las cuales tienen una distribución restringida y que han desaparecido en otras regiones, así como la fauna que sobresale por lo diverso de sus especies, más aún si se considera que una gran cantidad figura en la lista de las que se hallan en peligro de extinción.

Para información, contacte:

 www.sinac.go.cr
 Subregión Puerto Jiménez: 2735-5580
2735-5036 / 2735-5276
Regional ACOSA: 2775-1210 / 2775-2110
2775-2620



Foto: Roberto Ramos



Foto: Roberto Ramos



Foto: Roberto Ramos

UBICACIÓN:

Se ubica en el sector suroeste de la Península de Osa, Provincia de Puntarenas sobre el Pacífico Sur de Costa Rica a unos 408 km de San José.

SERVICIOS:



Parque Nacional Marino

Ballena



Foto: Roberto Ramos



Foto: Roberto Ramos



Foto: Roberto Ramos

UBICACIÓN:

Se localiza en el litoral Pacífico Central entre la desembocadura del río Higuierón o Morete y Punta Piñuelas, distrito Bahía Ballena, cantón de Osa, provincia de Puntarenas.

SERVICIOS:



• Esta área fue creada con el propósito de asegurar el mantenimiento de hábitats críticos para la reproducción y desove de muchas especies marinas, así como preservar la productividad de las comunidades biológicas que habitan la zona costera. El Parque Nacional Marino Ballena está enmarcado dentro de una región de gran belleza paisajística, por lo que además del valor científico, tiene gran valor para la educación ambiental y el desarrollo turístico. Dentro de sus aguas suelen encontrarse delfines comunes y delfines nariz de botella y en ciertas épocas la ballena jorobada.

Para información, contacte:

 www.sinac.go.cr

 Subregión Diquis: 2786-7161
Regional ÁCOSA: 2775-1210
2775-2110 / 2775-2620



Parque Nacional

Manuel Antonio



Foto: Roberto Ramos



Foto: Roberto Ramos



Foto: Roberto Ramos

UBICACIÓN:

Se localiza en la costa pacífica de Costa Rica, en la provincia de Puntarenas.



SERVICIOS:



Para información, contacte:

 www.sinac.go.cr



 PN Manuel Antonio: 2777-5155 / 2777-5185	Subregión Puriscal: 2777-0644 Regional ÁCOPAC: 2416-7068
 2777-4122	2416-5017



Foto: Roberto Ramos

Parque Nacional Carara

Carara está ubicada en la zona transicional entre los bosques seco y húmedo de la región del Pacífico. Se puede decir que ninguna otra área silvestre del país protege los recursos de plantas y animales presentes en dicha región bioclimática.

Considerada como un excelente laboratorio viviente, donde se puede estudiar la estructura y el funcionamiento de los ecosistemas tropicales y las relaciones entre ellos, cuenta además, con numerosos vestigios de ocupaciones indígenas precolombinas, que hasta la fecha no están abiertos al público.



Foto: Roberto Ramos



Foto: Roberto Ramos

UBICACIÓN:

Se localiza a 90 Km. de San José, carretera a Orotina, márgenes del Río Grande de Tárcoles.



SERVICIOS:



Para información, contacte:



www.sinac.go.cr



Centro de Visitantes:
2637-1080
PN Carara:
2637-1081/2637-1082

Regional
ACOPAC:
2416-7068



2637-1054

2416-5017

Parque Nacional

La Cangreja

Su nombre se refiere a la forma del cerro La Cangreja de 1305 metros de altura que domina el parque. La historia indígena habla de un gran cangrejo que se estableció en el cerro e impedía el paso de los lugareños hacia las otras aldeas, hasta que en un momento un guerrero luchó contra él y logró cortarle una pata desatando su furia. Al verse vencido decidió convertirse en piedra; por eso, la parte alta del cerro es una conformación rocosa. Resguarda cerca del 15% de las plantas vasculares conocidas de nuestro país, de las que destacan 44 especies de plantas endémicas.

Para información, contacte:



www.sinac.go.cr



Regional ACOPAC: 2416-7068



2416-5017



Foto: (Fund. Ecotrópica) Guillermo Espinoza



Foto: (Fund. Ecotrópica)



Foto: (Fund. Ecotrópica)

UBICACIÓN:

Se encuentra en el cantón de Puriscal, provincia de San José, en los distritos de Chiris y Mercedes Sur. Sus poblaciones colindantes son: Concepción, Mastatal, Zapatón, Vara Blanca, San Martín y Santa Rosa.

SERVICIOS:



Parque Nacional

Los Quetzales

Los Quetzales son abundantes en este parque nacional que lleva el nombre de éste pájaro mesoamericano que, según la Unión Mundial para la Naturaleza, se encuentra actualmente en peligro de extinción. El Parque Nacional Los Quetzales fue inaugurado en el año 2008, por lo que es el parque más reciente del país y es el hogar de una variedad de especies que se encuentran en peligro de extinción, entre ellas el quetzal, el puma, el jaguar y el tapir. Además, este parque es el hogar de tres tipos de bosques y 14 ecosistemas.

Posee bosque de robles en buen estado de conservación, así como nacientes de ríos, una alta producción de agua por la afluencia de humedad del océano Pacífico, especies propias de páramo sobre 3300 metros, flora y la fauna donde se protegen especies como el quetzal, el jilguero, el moztillo de montaña, el saíno o chancho de monte, el tepezcuintle, los aguacatillos, los palmitos.



Foto: Roberto Ramos



Foto: Roberto Ramos



Foto: Roberto Ramos

UBICACIÓN:

Se encuentra en la vertiente pacífica de la cordillera de Talamanca, en la provincia de San José, por la carreta Interamericana Sur al Cerro de la Muerte, a 76 kilómetros de San José.

SERVICIOS:



Para información, contacte:



www.sinac.go.cr



PN Los Quetzales: 2200-5354
Regional ACOFAC: 2416-7068



2416-5017

Parque Nacional

Cahuita

Esta área silvestre protege uno de los arrecifes coralinos más desarrollados de la costa caribeña y de los más importantes de Costa Rica. Protege también una muestra de bosque pantanoso con rodales puros de yolillo y sangrillo. Además, posee playas de arena blanca de gran belleza escénica.

El visitante puede acampar, nadar, caminar por el sendero, observar el comportamiento de la flora y fauna, bucear en el arrecife coralino y practicar el surf.



Foto: Roberto Ramos



Foto: Roberto Ramos



Foto: Roberto Ramos

Para información, **contacte:**



www.sinac.go.cr



PN Cahuita: Playa
Blanca: 2755-0461
Puerto Vargas:
2755-0302
Subregión Cahuita:
2755-0461

Regional ACLA-C:
2795-1446 /
2795-3170



2755-0455

2795-3996

UBICACIÓN:

Se localiza en el litoral Caribe de Costa Rica, a 60 kilómetros al sureste de la ciudad de Limón, provincia del mismo nombre.

SERVICIOS:



Parque Nacional

Barbilla

Foto: Alfredo García ACLA-C



Foto: Alfredo García ACLA-C



Foto: Alfredo García ACLA-C

UBICACIÓN:

Se encuentra en la vertiente del Caribe de la Cordillera de Talamanca, al sureste de Siquirres, provincia de Limón, a unos 117 km de San José. Se recomienda para este viaje vehículo 4x4.




SERVICIOS:



Es una zona que presenta una alta producción hídrica, de vital interés para el abastecimiento de agua potable a las comunidades vecinas.

Colinda con la Reserva Indígena Chirripó, donde habita el segundo grupo étnico más numeroso del país: el Cabécar y forma parte integral de los territorios declarados por la UNESCO como Reserva de la Biosfera La Amistad y Sitio de Patrimonio Mundial en 1983.

Para información, contacte:

 www.sinac.go.cr
 PN Barbilla: 8396-7611
Subregión Siquirres: 2768-7643 / 2768-5341 | Regional ÁCLA-C: 2795-1446 / 2795-3170
 2768-0603 | 2795-3996

Refugio Nacional de Vida Silvestre

Gandoca-Manzanillo

Gandoca-Manzanillo es un Refugio Nacional de Vida Silvestre mixto (estatal y privado), donde la combinación de paisajes de tierra, playa y mar, sumada a la cultura local hace del sitio un lugar muy atractivo para el visitante.

La conservación y manejo sostenible de estos ecosistemas, se lleva a cabo en forma paralela con la participación de las comunidades, donde se protege el hábitat de especies amenazadas como el manatí y las tortugas marinas.



Foto: Roberto Ramos

UBICACIÓN:

Se ubica al sureste de la costa caribeña costarricense, cantón de Talamanca, provincia de Limón.

SERVICIOS:



Para información, contacte:



www.sinac.go.cr



Sector Manzanillo: 2759-0600 / 2754-2133 / 2751-0255
Sector Gandoca: 2759-9100 / 2759-9001 / 2754-1103
Subregión Talamanca: 2755-0461 / Fax: 2755-0455
Regional ÁCLA-C: 2795-1446 / 2795-3170



2795-3996



Parque Nacional

Chirripó



Foto: Roberto Ramos

En este parque se ubica la montaña más alta del país, el cerro Chirripó, con 3.820 metros sobre el nivel del mar. Posee áreas de gran belleza paisajística y de importancia geológica y ecológica.

Uno de los descubrimientos geomorfológicos más interesantes que se ha hecho en el Chirripó, son las modeladas y variadas formas glaciares, que atestiguan el paso de grandes lenguas de hielo de no más de 203 Km. de extensión, cuya acción data de hace unos 25.000 años.



Foto: Roberto Ramos




Foto: Roberto Ramos

Para información, contacte:



www.sinac.go.cr, parquechirripo@racsa.co.cr



Oficina San Gerardo de Rivas (PZ): 2200-5348
Unidad de Reservas:
2742-5083



2742-5085

Regional ÁCLA-P:
2771-3155 / 2771-4836
2771-5116

2771-3297

UBICACIÓN:

Se sitúa en la Cordillera de Talamanca, al noroeste de San Isidro de El General, Pérez Zeledón.

SERVICIOS:



Parque Internacional

Loa Amistad

Es considerado como el área silvestre protegida de mayor diversidad biológica del país, debido a su amplio rango altitudinal, fuertes cambios climáticos y variedad de suelos, los cuales propician diversos ecosistemas y un alto endemismo.

Para información,
contacte:



www.sinac.go.cr
www.inbio.ac.cr/pila/turismo.htm



Sector Altamira: 2200-5355
Regional ÁCLA-P: 2771-3155 /
2771-4836 / 2771-5116



2771-3297



Foto: Roberto Ramos



Foto: Roberto Ramos




Foto: Roberto Ramos

UBICACIÓN:

Se localiza en la Cordillera de Talamanca, al sur de Costa Rica, hasta la frontera con Panamá, a unos 280 km de San José.

SERVICIOS:



Parque Nacional Marino

Isla del Coco

La Isla del Coco es considerada un laboratorio natural para el estudio de la evolución de las especies, así como para la práctica del buceo. El área alrededor de la isla es rocosa con presencia de muchas cascadas de espectacular caída hacia el mar. La costa es muy sinuosa, posee acantilados de hasta 183 metros de altura e infinidad de cuevas submarinas. El mar azul turquesa es de extraordinaria transparencia. Descubierta en 1526 por Joan Cabezas, fue refugio de piratas y corsarios en los siglos XVII y XVIII, que según la historia, escondieron valiosos tesoros, como el de William Davies (1864), el de Benito Bonito el "Espada Sangrienta" (1869), o el de Lima, que consistía en toneladas de lingotes de oro como para cubrir la cúpula de una iglesia.

Estas riquezas han atraído a más de 500 expediciones incluyendo una del Gobierno de Costa Rica que tomó posesión de la isla el 15 de setiembre de 1869.

En 1997, la Isla del Coco fue declarada Patrimonio de la Humanidad por la UNESCO, dada la protección que ofrece a los hábitats críticos de fauna marina, tales como las grandes especies pelágicas, especialmente los tiburones.

Para información, contacte:



www.sinac.go.cr



Sede Regional Área de Conservación Isla del Coco:
2291-1215 / 2291-1216
2291-1233 / 2291-1250



2291-1264



Foto: FAICO



Foto: FAICO



Foto: FAICO

UBICACIÓN:

Se encuentra localizada en el Océano Pacífico a 535 kilómetros desde Cabo Blanco, dirección sureste.

SERVICIOS:



Parque Nacional

Palo Verde

Esta área protegida conserva un conjunto de diversos hábitats inundables de llanuras, delimitado por ríos y una fila de cerros calcáreos.

Entre estos se presentan lagunas y pantanos salobres y de agua dulce, zacatonales, manglares, pastizales, bosques achaparrados de llanura, bosques mixtos, ribereños, sabanas arboladas, bosques anegados y siempre verdes.

Además, presenta la mayor concentración de aves acuáticas y vadeadoras, tanto nativas como migratorias. Se dice que esta zona, es una de las mejores para la observación de aves en Centroamérica.

Para información, contacte:



www.sinac.go.cr

PN Palo Verde: 2200-0125

Subregión Bagaces: 2671-1455 /
2671-1290 / 2671-1062

Regional AC Arenal-Tempisque:
2695-5908 / 2695-5180 / 2695-5982



Foto: Roberto Ramos



Foto: Roberto Ramos




Foto: Roberto Ramos

UBICACIÓN:

Se ubica en el cantón de Bagaces, provincia de Guanacaste a 209 km de San José.

SERVICIOS:



Guanacaste
Sur

Parque Nacional

Volcán Tenorio

Este parque recibe la influencia climática de la vertiente del Caribe y Pacífico, que se refleja en la cantidad y patrón de distribución de las zonas de vida presentes, entre ellas: bosque pluvial montano bajo, bosque muy húmedo tropical, tropical transicional a premontano, bosque muy húmedo tropical, bosque muy húmedo premontano predominando el bosque pluvial premontano. Otros atractivos además de la flora y fauna, son la catarata, vistas panorámicas, vapores termales, riachuelos dentro del bosque y los “teñideros”. Asimismo, cuenta con un sendero natural llamado “Misterios del Tenorio”.

Para información,
contacte:



www.sinac.go.cr



PN Volcán Tenorio: 2200-0135
Regional AC Arenal-Tempisque:
2695-5908 / 2695-5180 / 2695-5982

Foto: Roberto Ramos



Foto: Roberto Ramos



Foto: Roberto Ramos

UBICACIÓN:

Se ubica entre los cantones de Guatuzo y Upala de Alajuela, Cañas, Bagaces y Tilarán de la Provincia de Guanacaste. Esta Área se ubica en la Cordillera Volcánica de Guanacaste.

SERVICIOS:



Un proyecto de:



Agradecimiento a:



